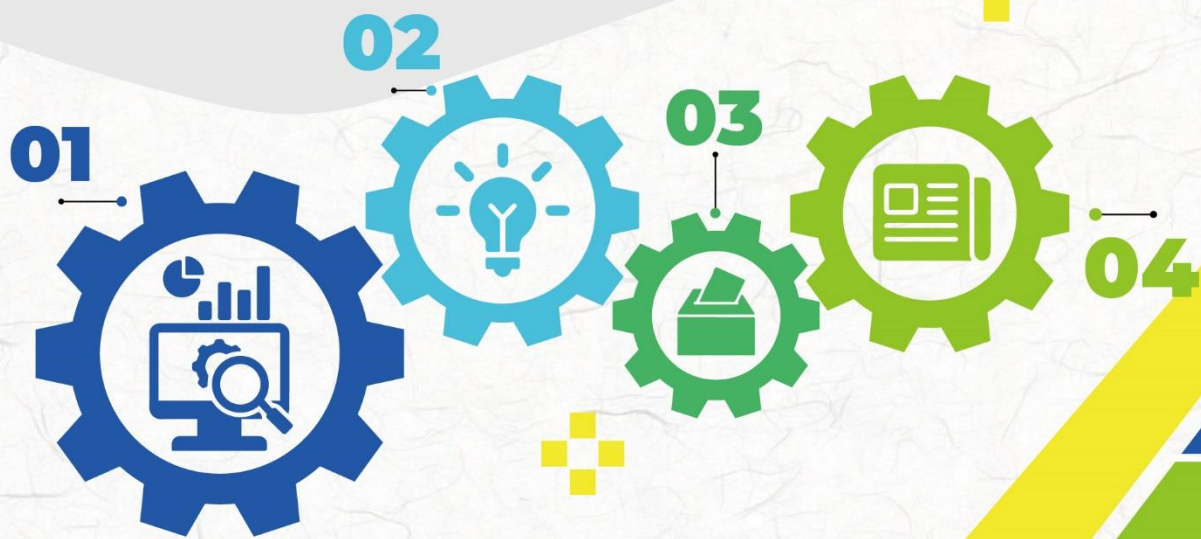


# 「全民參與街道改善平台」 簡報說明



內政部國土管理署

2024.07

# 什麼是「全民參與街道改善平台」？

一個全民參與  
決策、監督的管道

由民眾主動向政府提出  
人行環境改善需求與建議

由中央全額補助縣市政府  
執行人行環境改善

透過全民參與提案，  
票選人行環境優先改善路段

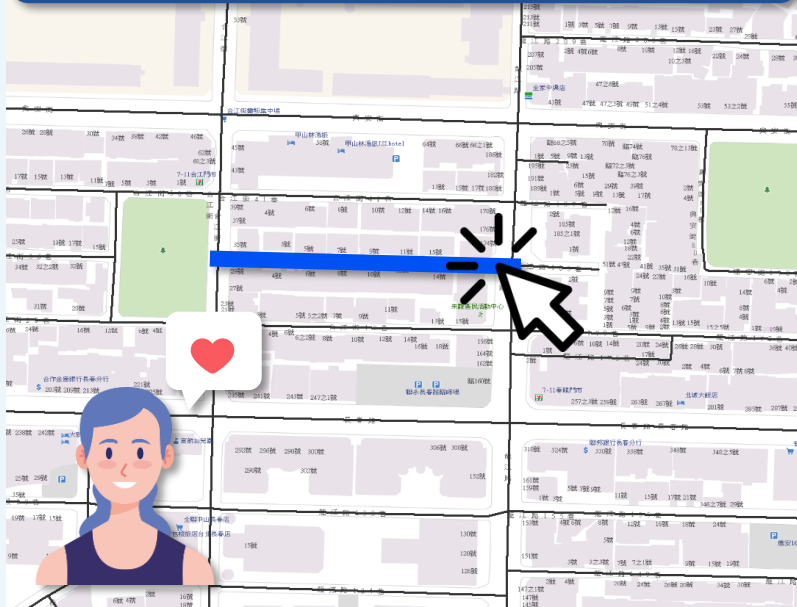
定期更新、揭露  
改善案件進度

打造樂活、安全街道環境

# 民眾與政府的合作模式

## 線的提案

民眾提供人行環境改善路段



## 共同現勘

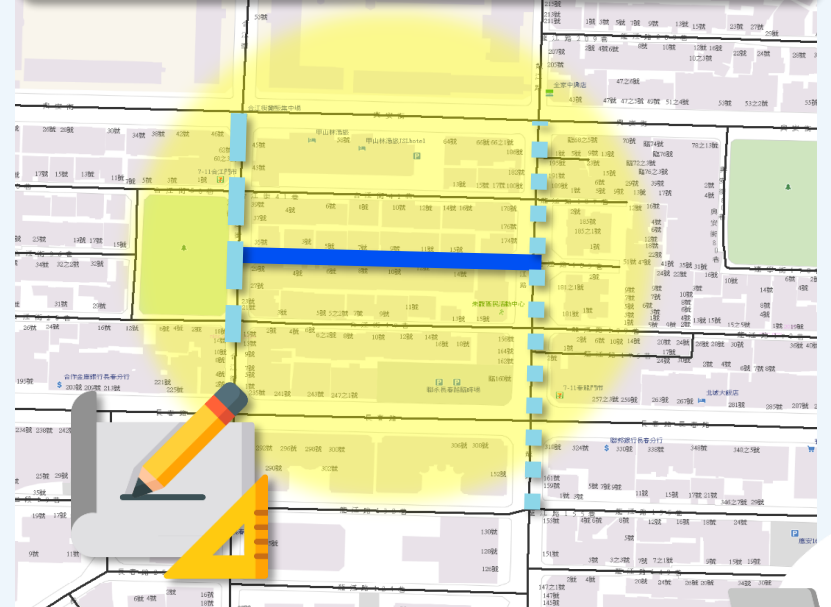
人、車流分析

事故數比對

提出初步改善方案


## 面的改善


縣市政府針對路段周邊進行整體改善評估




# 自主健檢系統產製優先改善建議路段

參數名稱	參數說明		單位
人行道	路寬12m以上 (含)道路	人行道淨寬未達0.9公尺	路段
		兩側未設置人行道	路段
行人事故案件	108-110年A1、A2等級行人事故		事故數
人口與 生活節點分布	最小統計區人 口密度	0-5,000	人/km <sup>2</sup>
		5,000-10,000	
		10,000-30,000	
		30,000-50,000	
		50,000以上	
	生活節點	醫療社福機構	節點數
		交通運輸設施	
		生活機能設施	
		公共設施	
		政府文教機關	
步行需求 較大場所	區域型醫院		周邊250 公尺
	長照(A、B級)、托育中心(公立)		
	學校周邊環境(國小以上)		
政府參數	依地方政府需求進行加分		路段

**1**  **健檢標的**  
篩選路寬12米以上(含)道路  
進行周邊人行道健檢

**2**  **路段得分計算**  
針對路段進行系統參數計算，  
加總各路段得分

**3**  **路段分數排序**  
取得健檢路段分數排序與狀  
態

**★ 建議優先改善路段**  
以**新北市**為示範區域，找出高需求  
待改善路段(路段分數前10%)，供民眾  
提案時參考



# 自主健檢系統產製優先改善建議路段

## 【分階段逐步推動自主健檢系統】

### 第一階段

蒐集**示範縣市**在地參數，  
納入優先改善案件篩選機制，  
試算成果提供提案參考

1. 自主健檢

**示範縣市**  
(新北市)

2. 全民提案

**全臺縣市**

3. 案件追蹤

**全臺縣市**

### 滾動檢討

分析民眾提案情形，  
取得有價值資料，  
作為政策推動改善參考

### 第二階段

完整開放全民參與街道環境  
改善活動

1. 自主健檢

**全臺縣市**

2. 全民提案

**全臺縣市**

3. 案件追蹤

**全臺縣市**



# 如何票選出人行環境優先改善路段？

依據「全民參與街道改善決策平臺」票選出優先改善案件

## ① 票數前十名

票選得票數分區遴選前十名者，可獲得全額補助 規劃設計及工程費用

- 採分區(類別)遴選 共計10件
- 每縣市1件為上限
- 國土署每半年綜整並公布一次

### 直轄型 4案

新北、台北  
桃園、台中  
台南、高雄

### 一般型 4案

基隆、新竹縣市  
彰化、南投  
雲林、嘉義縣市  
屏東、宜蘭、苗栗

### 偏遠型 2案

花蓮、台東  
澎湖、金門  
連江

## ② 非前十名，但達門檻案件

(一定票數且地方政府評估可行)

門檻值視首次辦理情形訂定、第2梯次起實施

- 通知地方政府完成民眾意見整合評估提案

- 國土署優先核定補助



後續配合辦理情形訂定門檻及滾動調整分區遴選類別



# 我要如何參與？

1



參與方式：

- ◆ 打開電腦/手機網頁搜尋「街道醫生」
- ◆ 掃描QR CODE 快速進入街道醫生網站
- ◆ 連結<https://www.drstreet.net/>





# 我要如何參與?

2



登入會員帳號或其他社群帳號即可  
進行提案







# 我要如何參與?

提案期間每週最多5票(票數每週重置)

3



您可以：

1. 透過附議他人提案路段快速完成
2. 自行新增提案並填寫改善類型或建議





# 我要如何參與？

4

街道醫生 首頁 我要投票 案件追蹤 登入

案件追蹤 / 蘆洲民族路人行道空間改善

### 蘆洲民族路人行道空間改善

縣市：新北市  
行政區：蘆洲區  
主辦單位/執行單位：新北市政府/義工處  
設計單位：OO工程股份有限公司

- 1 案件立案  
111年03月08日
- 2 案件規劃  
111年03月15日
- 3 案件說明會
- 4 案件發包/開工
- 5 案件完工
- 6 啟用

施工前 規劃設計圖

街道醫生 內政部國土管理署

透過案件追蹤查看關心案件改善進度，  
進行全民監督

〈案件追蹤功能無需登入〉





每位參與者  
都是街道醫生



持續凝聚  
民眾改善街道  
正面能量



攜手共創  
安全街道環境



◀ 操作手冊 <https://drive.google.com/file/d/1PUN43j7De5sbii6Wub1A7Mm2tKxt20gV/view?usp=sharing>

Q&A <https://drive.google.com/file/d/1UB86kH-IGN8xxo2w6CMTyfuTDhptUIL/view?usp=sharing> ▶

